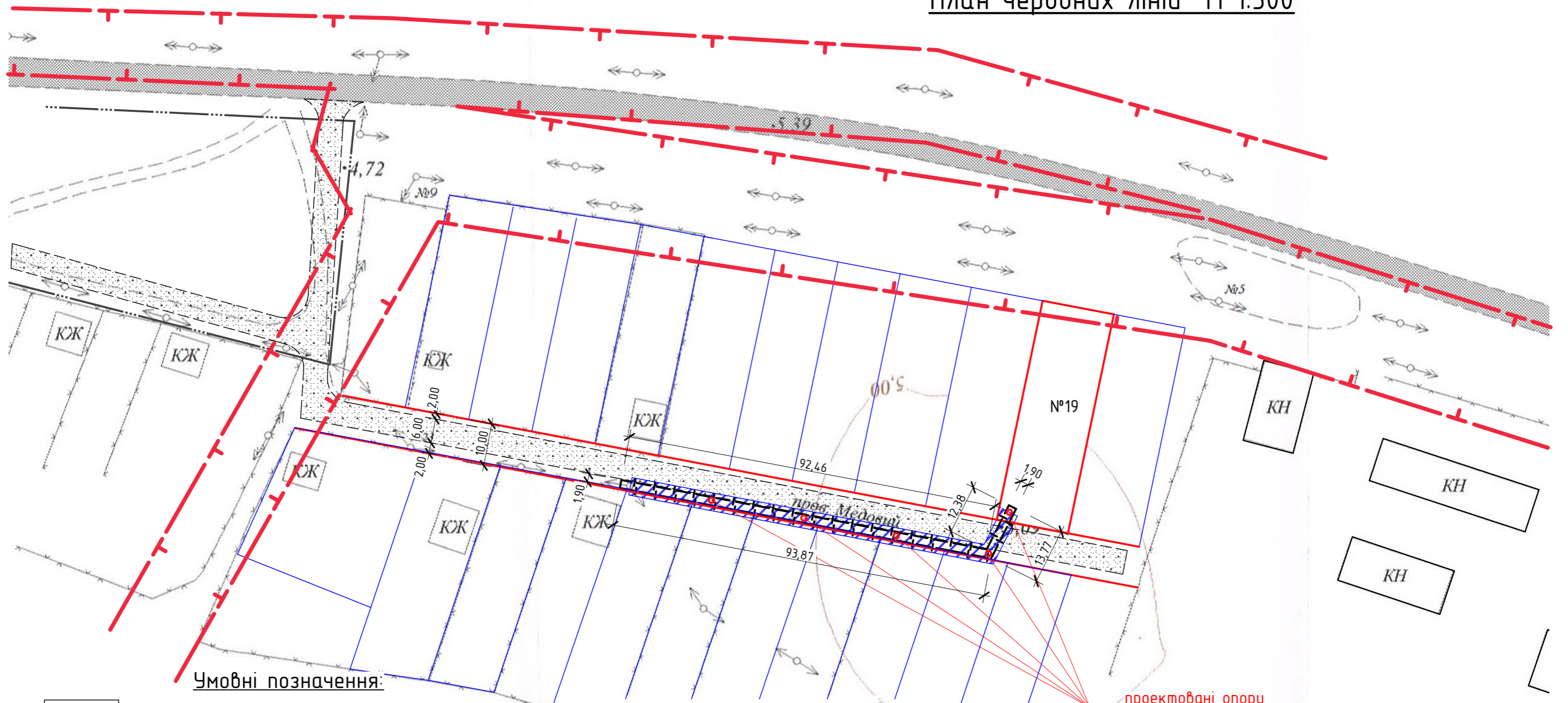


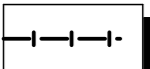






Проектний план План червоних ліній М 1:500





Умовні позначення:

-  межа населеного пункту
-  червона лінія
-  земельна ділянка що планується надати в оренду для прокладки повітряної ЛЕП 0,4 кВ
-  земельні ділянки які надані у користування/власність
-  Житлова забудова
-  Проїзна частина вулиць з твердим покриттям
-  Покращене (щедневе) покриття проїздів

ТЕП по генеральному плану:

1. Площа ділянки 200,0 м²
2. Площа забудови 2,0 м²
3. Площа мостіння --- м²
4. Площа озеленення --- м²

-  охоронна зона ЛЕП 10 кВ (існуюча)
-  охоронна зона ЛЕП 0,4 кВ (проектуюма)

						Детальний план території, обмеженої вулицями Мічуріна та Балашова Луки (колишня Комсомольська) з метою розподілу території житлової і громадської забудови та удосконалення інженерно-транспортної інфраструктури в районі житлового будинку №19 по пров. Медовому в м. Олешки Херсонської області			
ГАП	Луцик					Замовник: Виконавчий комітет Олешківської міської ради	Стадія	Лист	Листов
Розроб.	Чикиш						ДПТ		
						Проектний план План червоних ліній М 1:500	Фізична особа-підприємець Чикиш Віталій Олександрович		