








Схема інженерної підготовки території та вертикального планування План інженерних мереж М 1:500



Умовні позначення:

-  межа населеного пункту
-  червона лінія
-  земельна ділянка що планується надати в оренду для прокладки повітряної ЛЕП 0,4 кВ
-  земельні ділянки, які надані у користування/власність
-  Житлова забудова
-  Проїзна частина вулиць з твердим покриттям
-  Покращене (щебневе) покриття проїздів

ТЕП по генеральному плану:

- | | |
|---------------------|----------------------|
| 1. Площа ділянки | 200,0 м ² |
| 2. Площа забудови | 2,0 м ² |
| 3. Площа мостіння | --- м ² |
| 4. Площа озеленення | --- м ² |

								Детальний план території, обмеженої вулицями Мічуріна та Балашова Луки (колишня Комсомольська) з метою розподілу території житлової і громадської забудови та удосконалення інженерно-транспортної інфраструктури в районі житлового будинку №19 по пров. Медовому в м. Олешки Херсонської області			
ГАП	Луцик							Замовник: Виконавчий комітет Олешківської міської ради	Стадія	Лист	Листов
Розроб.	Чикиш							ДПТ			
								Проектний план План червоних ліній М 1:500	Фізична особа-підприємець Чикиш Віталій Олександрович		